

## Reiserute til Tana videregående skole fra Kirkenes, Vadsø, Alta, Hammerfest og Lakselv

Fra Tanabru som er knutepunkt for busser i Tana er det 3 mil til Tana vgs. Det går også buss til Rustefjeldbma som ligger 5 km fra skolen. Tana vgs. ligger på vestsiden av Tanaelva.

Reiseplanlegger med buss for Snelandia: <https://snelandia.no/planleggreisen>

Snelandia har app for ruteplanlegger og for kjøp av billett.

For skoleåret gjelder følgende:

Om det ikke går buss fra Tanabru ned til skolen kan du ringe vår bussjåfør 45 39 30 83 (man.-fred.)

Kommer du på søndag til Tanabru sendt SMS senest fredag kveld til 97 66 80 74 med navnet ditt og når bussen din er på Tanabru eller i Rustefjeldbma.

**Fra Kirkenes flyplass tar du buss til Tanabru eller Rustefjeldbma.** Lenke til google maps [her](#)

### -Kirkenes lufthavn, Høybukthmoen

- Følg Garnisonsbakken til E6 1 min (600 m)
- Følg E6 til Tanafjordveien i Tanabru 1 t 40 min (128 km)
- Fortsett på Tanafjordveien til målet 26 min (28,3 km)

### -Tana videregående skole, Birkelund 44, 9841 Tana

The screenshot shows a Google Maps interface with a search for a bus route from Kirkenes lufthavn, Høybukthmoen to Tana videregående skole, Birkelund 44. The route is highlighted in blue and includes a transfer at Tanabru. The total travel time is 2 t 9 min (157 km). The map shows the route passing through Tanabru and ending at the school. The interface includes search bars, a list of alternatives, and a detailed view of the route.

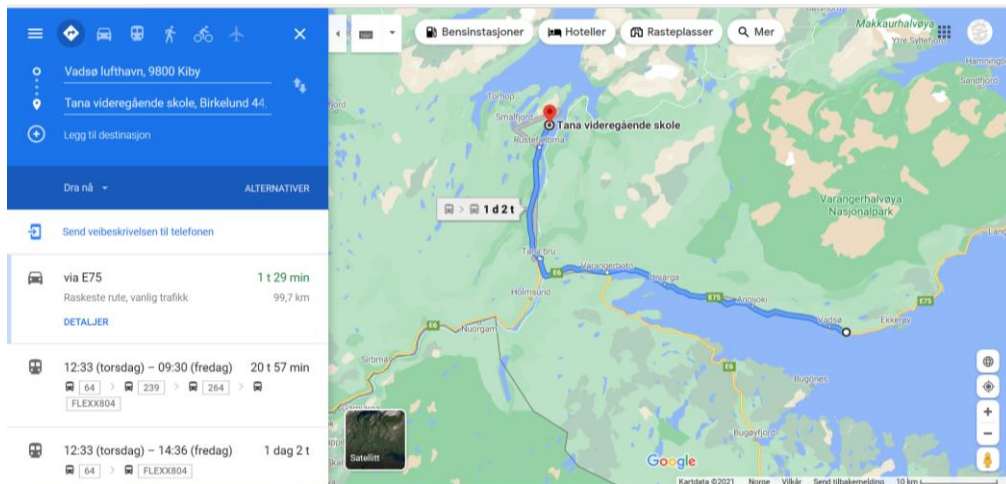
Route	Time	Distance
via E6	2 t 9 min	157 km
06:25 (torsdag) – 09:30 (fredag)	1 dag 3 t	
11:59 (torsdag) – 09:30 (fredag)	2 t 31 min	

**Fra Vadsø flyplass tar du buss til Tanabru eller Rustefjelbma.** Se lenke til Google maps [her](#)

**-Vadsø lufthavn**

- Kjør mot vest på Fv325 mot E75 31 s (290 m)
- Fortsett på E75 til Tanabru 1 t 2 min (71,0 km)
- Fortsett på Tanafjordveien til målet 26 min (28,3 km)

**-Tana videregående skole, Birkelund 44, 9841 Tana**

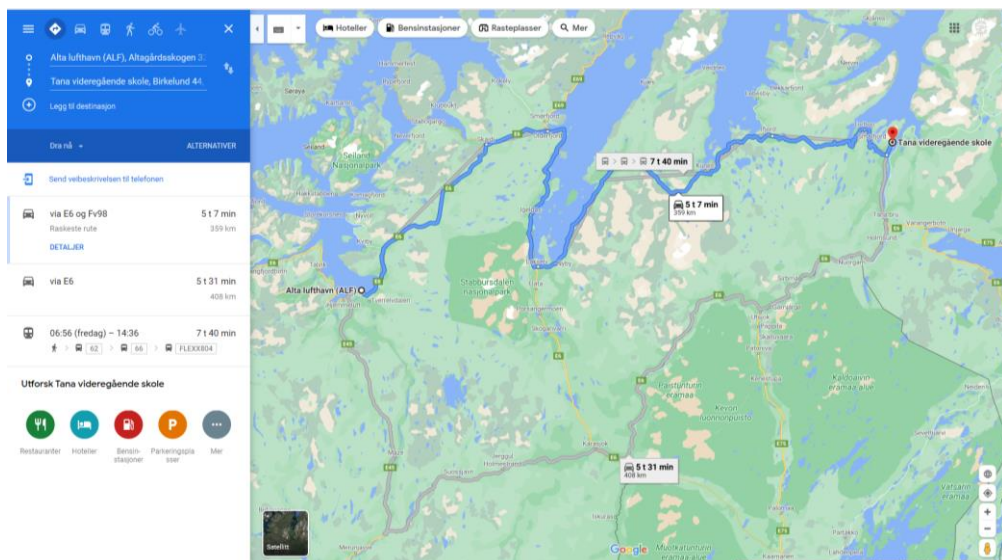


**Fra Alta flyplass tar du buss til Rustefjelbma, reise via Lakselv** Lenke til google maps [her](#)

**-Alta lufthavn**

- Ta Rv881 til Altaveien/E6 1 min (400 m)
- Følg E6, Fv98 og Tanafjordveien til Fv281 i Rustefjelbma 4 t 57 min (354 km)
- Følg Fv281 til målet 6 min (5,1 km)

**-Tana videregående skole Birkelund 44, 9841 Tana**

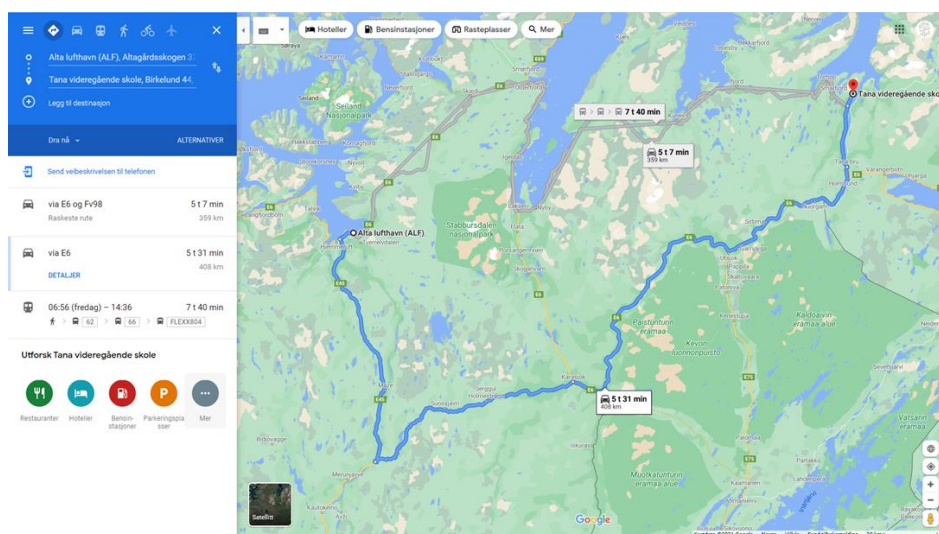


Fra Alta flyplass tar du buss til Tanabru eller Rustefjelbma, reise via Karasjok [Lenke til google maps her](#)

### -Alta lufthavn

- Ta Rv881 til Altaveien/E6 1 min (400 m)
- Følg E45 til Rv92 i Kautokeino kommune 1 t 28 min (103 km)
- Sving til venstre og inn på Rv92 1 t 17 min (96,8 km)
- I rundkjøringen: Ta 1. avkjøring ut på Avjovargeidnu/E6 til Tanabru 2 t 15 min (180 km)
- Fortsett på Tanafjordveien til Rustefjelbma 26 min (28,4 km)

### -Tana videregående skole, Birkelund 44, 9841 Tana



Fra Hammerfest og/eller Lakselv tar du buss til Rustefjelbma. [Lenke til google maps her](#)

### -Hammerfest lufthavn

- Ta Rv94, E6, Fv98 og Tanafjordveien til Fv281 i Rustefjelbma 4 t 48 min (331 km)
- Følg Fv281 til målet 6 min (5,1 km)

### -Tana videregående skole, Birkelund 44, 9841 Tana

